


野島 資料 1: ドローンによる空中撮影写真


$$10m = 15.306mm$$

野島 資料 1: 藻礁設置位置




○ 藻礁設置位置


設置後の経過状況



野島 資料 2:5m メッシュによる切り分け



野島 資料3:メッシュごとの海藻の育成状況



野島 資料 4: 調査前状況 (2021)

